

Dichiarazione protocollo n. _____ del _____
Planimetria di u.i.u. in Comune di Casteqnato

Identificativi Catastali:
Sezione:
Foglio:
Particella:
Subalterno:


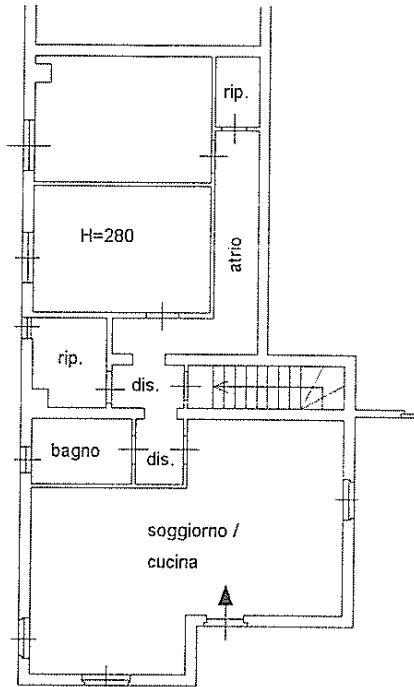
Compilata da:
Ravelli Dario
Iscritto all'albo:
Geometri
Prov. Brescia

N. 4086

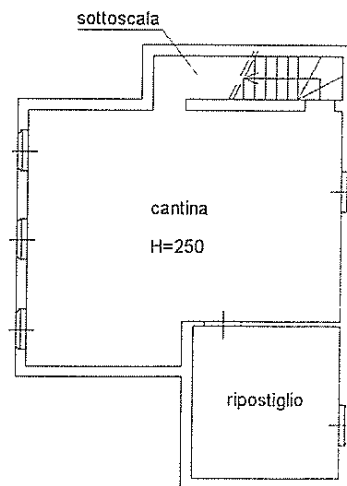
Scheda n. 1

Scala 1:200

PIANTA PIANO TERRA



PIANTA PIANO INTERRATO



Nord



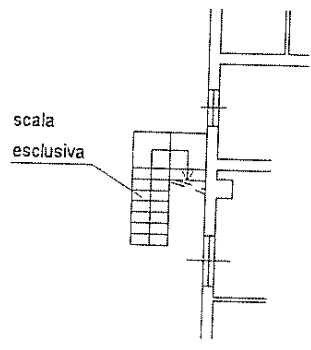
Dichiarazione protocollo n. _____ del _____
Planimetria di u.i.u. in Comune di Castegnato
Via _____

Identificativi Catastali: Sezione: NCT Foglio: Particella: Subalterno:	Compilata da: Ravelli Dario Iscritto all'albo: Geometri Prov. Brescia
--	---

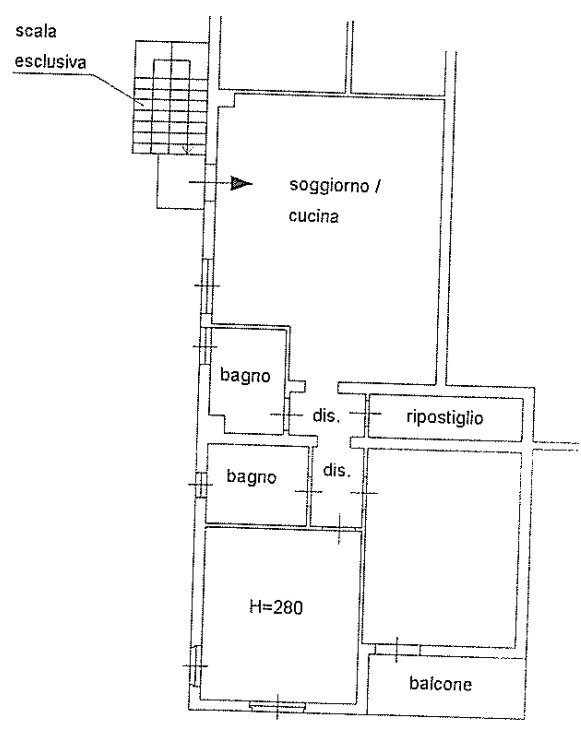
N. 4086

Scheda n. 1 Scala 1:200

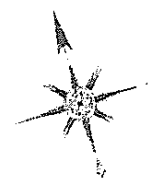
PIANTA PIANO TERRA



PIANTA PIANO PRIMO



Nord

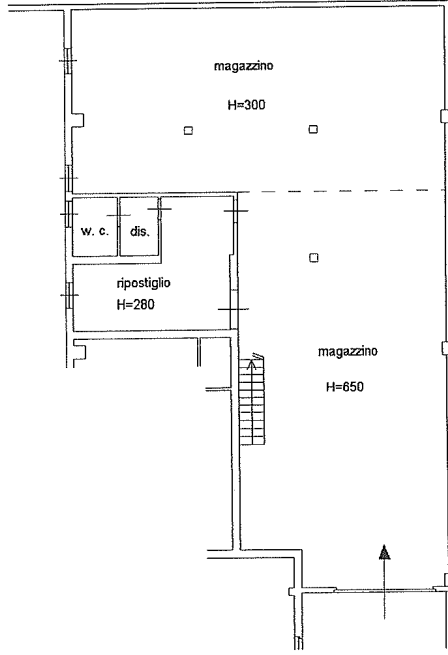


Dichiarazione protocollo n. del
Planimetria di u.i.u. in Comune di Castegnato


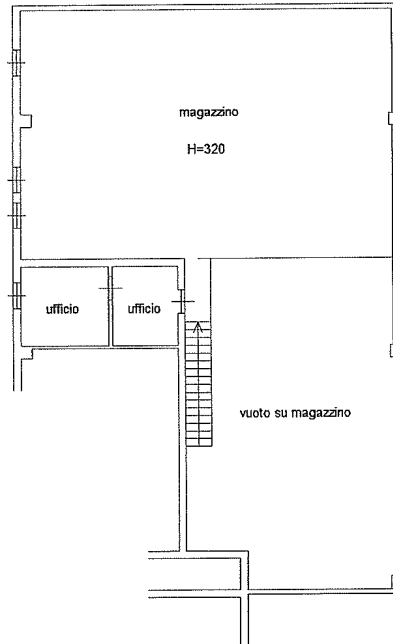
Identificativi Catastali:
Sezione: NCT
Foglio: ..
Particella:
Subalterno:

Compilata da:
Ravelli Dario
Iscritto all'albo:
Geometri
Prov. Brescia N. 4086

PIANTA PIANO TERRA



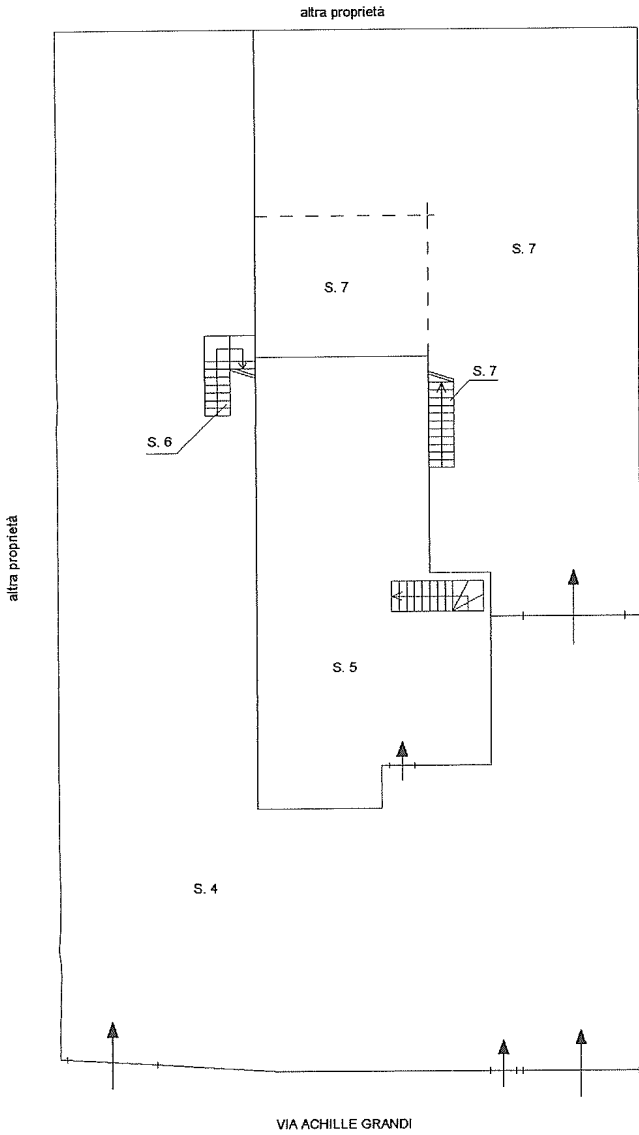
PIANTA PIANO PRIMO



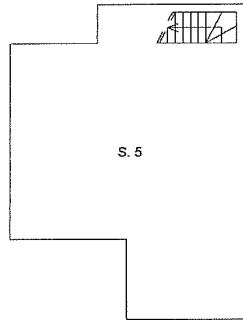
Nord



PIANTA PIANO TERRA



PIANTA PIANO INTERRATO



PIANTA PIANO PRIMO

